



# ***Prefeitura Municipal de Arapuá - MG***

Praça São João Batista, 111 - Centro - Fone: (34) 3856-1234

CEP: 38860-000 - Arapuá-MG

## **LEI MUNICIPAL Nº 718, DE 07 DE AGOSTO DE 2019**

*Amplia o perímetro urbano do município de Arapuá e dá outras providências.*

A Câmara Municipal de Arapuá, Estado de Minas Gerais, por seus representantes legais, decreta e eu, Prefeito Municipal, sanciono a seguinte Lei:

**Art. 1º** Fica o Executivo Municipal autorizado a ampliar o perímetro urbano, conforme memorial descritivo e levantamento planimétrico georreferenciado, que ficam fazendo parte integrante desta Lei.

**Art. 2º** Esta Lei entrará em vigor na data de sua publicação.

**Art. 3º** Revogam-se as disposições em contrário.

Arapuá, 07 de agosto de 2019.

  
**JOÃO BATISTA TERTO DA CUNHA**  
- PREFEITO MUNICIPAL -

**PUBLICADO**

Em 07/08/2019



## MEMORIAL DESCRITIVO

**Imóvel : PERÍMETRO URBANO DA CIDADE DE ARAPUÁ**

**Proprietário : MUNICÍPIO DE ARAPUÁ**

**Município : ARAPUÁ-MG. - BR**

**Comarca : RIO PARANAÍBA**


**Área (ha) : 68.48.52 ha**

**Perímetro (m) : 6.573,20**

Inicia-se a descrição deste perímetro no vértice 01, de coordenadas N 7.895.523,99m e E 378.417,89m; deste segue confrontando com a propriedade do Esp. de Adebai de Mendonça e Silva, com azimute de 123°47'35" por uma distância de 95,96m até o vértice 02, de coordenadas N 7.895.470,62m e E 378.497,65m; deste segue confrontando com a propriedade do Esp. de Adebai de Mendonça e Silva, com azimute de 130°59'55" por uma distância de 168,90m até o vértice 03, de coordenadas N 7.895.359,81m e E 378.625,12m; deste segue confrontando com a propriedade de Esp. do Adebai de Mendonça e Silva, com azimute de 138°37'21" por uma distância de 200,07m até o vértice 04, de coordenadas N 7.895.209,69m e E 378.757,37m; deste segue confrontando com a propriedade de Vitor Cesar Rocha, com azimute de 131°47'23" por uma distância de 150,94m até o vértice 05, de coordenadas N 7.895.109,11m e E 378.869,90m; deste segue confrontando com a propriedade de Suc. de João Domingues Boaventura e outros, com azimute de 224°54'18" por uma distância de 134,95m até o vértice 06, de coordenadas N 7.895.013,53m e E 378.774,64m; deste segue confrontando com a propriedade de Suc. de João Domingues Boaventura e outros, com azimute de 130°09'52" por uma distância de 51,79m até o vértice 07, de coordenadas N 7.894.980,12m e E 378.814,22m; deste segue confrontando com a propriedade de Suc. de João Domingues Boaventura e outros, com azimute de 130°10'42" por uma distância de 20,53m até o vértice 08, de coordenadas N 7.894.966,88m e E 378.829,90m; deste segue confrontando com a propriedade de Suc. de João Domingues Boaventura e outros, com azimute de 134°14'12" por uma distância de 121,08m até o vértice 09, de coordenadas N 7.894.882,41m e E 378.916,65m; deste segue confrontando com a propriedade de Suc. de João Domingues Boaventura e outros, com azimute de 132°22'49" por uma distância de 145,43m até o vértice 10, de coordenadas N 7.894.784,39m e E 379.024,07m; deste segue confrontando com a propriedade de Suc. de João Domingues Boaventura e outros, com azimute de 134°18'20" por uma distância de 23,28m até o vértice 11, de coordenadas N 7.894.768,13m e E 379.040,73m; deste segue confrontando com a propriedade de Suc. de João Domingues Boaventura e outros, com azimute de 224°37'36" por uma distância de 59,31m até o vértice 12, de coordenadas N 7.894.725,92m e E 378.999,07m; deste segue confrontando com a propriedade de Suc. de João Domingues Boaventura e outros, com azimute de 130°14'21" por uma distância

**PUBLICADO**

Em


07/08/2019  




de 56,17m até o vértice 13, de coordenadas N 7.894.689,63m e E 379.041,95m; deste segue confrontando com a propriedade de Vilson Gontijo de Oliveira, com azimute de 208°23'29" por uma distância de 88,07m até o vértice 14, de coordenadas N 7.894.612,16m e E 379.000,07m; deste segue confrontando com a propriedade de Vilson Gontijo de Oliveira, com azimute de 129°11'21" por uma distância de 211,16m até o vértice 15, de coordenadas N 7.894.478,73m e E 379.163,73m; deste segue confrontando com a propriedade de Vilson Gontijo de Oliveira, com azimute de 41°41'22" por uma distância de 23,40m até o vértice 16, de coordenadas N 7.894.496,20m e E 379.179,29m; deste segue confrontando com a propriedade de Vilson Gontijo de Oliveira, com azimute de 131°07'34" por uma distância de 68,46m até o vértice 17, de coordenadas N 7.894.451,17m e E 379.230,86m; deste segue confrontando com a propriedade de Vilson Gontijo de Oliveira, com azimute de 49°49'12" por uma distância de 135,03m até o vértice 18, de coordenadas N 7.894.538,29m e E 379.334,02m; deste segue confrontando com a propriedade de Hernane Boaventura, com azimute de 131°02'52" por uma distância de 66,40m até o vértice 19, de coordenadas N 7.894.494,68m e E 379.384,10m; deste segue confrontando com a propriedade de Hernane Boaventura, com azimute de 49°00'48" por uma distância de 60,63m até o vértice 20, de coordenadas N 7.894.534,45m e E 379.429,87m; deste segue confrontando com a propriedade de Hernane Boaventura, com azimute de 139°05'27" por uma distância de 87,48m até o vértice 21, de coordenadas N 7.894.468,33m e E 379.487,16m; deste segue confrontando com a propriedade de Hernane Boaventura, com azimute de 50°05'50" por uma distância de 84,27m até o vértice 22, de coordenadas N 7.894.522,39m e E 379.551,81m; deste segue confrontando com a propriedade de Hernane Boaventura, com azimute de 139°06'50" por uma distância de 194,23m até o vértice 23, de coordenadas N 7.894.375,55m e E 379.678,94m; deste segue confrontando com a propriedade de Hernane Boaventura, com azimute de 228°53'09" por uma distância de 83,45m até o vértice 24, de coordenadas N 7.894.320,68m e E 379.616,07m; deste segue confrontando com a propriedade de Hernane Boaventura, com azimute de 139°20'09" por uma distância de 127,26m até o vértice 25, de coordenadas N 7.894.224,15m e E 379.699,00m; deste segue confrontando com a propriedade de Silvano Marques Mendonça, com azimute de 114°31'53" por uma distância de 190,49m até o vértice 26, de coordenadas N 7.894.145,06m e E 379.872,29m; deste segue confrontando com a propriedade de Silvano Marques Mendonça, com azimute de 114°31'53" por uma distância de 68,39m até o vértice 27, de coordenadas N 7.894.116,67m e E 379.934,51m; deste segue confrontando com a propriedade de Silvano Marques Mendonça, com azimute de 255°21'44" por uma distância de 83,28m até o vértice 28, de coordenadas N 7.894.095,62m e E 379.853,93m; deste segue confrontando com a propriedade de Silvano Marques Mendonça, com azimute de 255°20'06" por uma distância de 72,84m até o vértice 29, de coordenadas N 7.894.077,18m e E 379.783,46m; deste segue confrontando com a propriedade de Vilson Gontijo de Oliveira, com azimute de 255°01'31" por uma distância de 25,11m até o vértice 30, de coordenadas N 7.894.070,69m e E 379.759,21m; deste segue confrontando com a propriedade de Vilson Gontijo de Oliveira, com azimute de 204°31'53" por uma distância de 270,99m até o vértice 31, de coordenadas N 7.893.824,16m e E 379.646,70m; deste segue confrontando com a Rodovia 352, com azimute de 326°26'18" por uma distância de 260,00m até o vértice 32, de coordenadas N 7.894.040,82m e E 379.502,96m; deste segue confrontando com a propriedade de Selma de Souza Boaventura, com azimute de 231°24'52" por uma distância de 30,10m até o vértice 33,

PUBLICADO

Em 07/08/2019





de coordenadas N 7.894.022,05m e E 379.479,43m; deste segue confrontando com a propriedade de Suc. de Maria das Dores de Jesus, com azimute de 322°20'44" por uma distância de 239,72m até o vértice 34, de coordenadas N 7.894.211,84m e E 379.332,98m; deste segue confrontando com a propriedade de Suc. de Maria das Dores de Jesus, com azimute de 229°49'23" por uma distância de 24,53m até o vértice 35, de coordenadas N 7.894.196,01m e E 379.314,24m; deste segue confrontando com a propriedade de Suc. de Maria das Dores de Jesus, com azimute de 314°13'32" por uma distância de 79,76m até o vértice 36, de coordenadas N 7.894.251,64m e E 379.257,09m; deste segue confrontando com a propriedade de Suc. de Maria das Dores de Jesus, com azimute de 224°13'32" por uma distância de 25,00m até o vértice 37, de coordenadas N 7.894.233,73m e E 379.239,65m; deste segue confrontando com a propriedade de Orozino Barros Fernandes, com azimute de 314°01'29" por uma distância de 197,35m até o vértice 38, de coordenadas N 7.894.370,87m e E 379.097,75m; deste segue confrontando com a propriedade de Orozino Barros Fernandes, com azimute de 320°30'49" por uma distância de 14,26m até o vértice 39, de coordenadas N 7.894.381,88m e E 379.088,68m; deste segue confrontando com a propriedade de Orozino Barros Fernandes, com azimute de 343°03'43" por uma distância de 21,01m até o vértice 40, de coordenadas N 7.894.401,98m e E 379.082,56m; deste segue confrontando com a propriedade de Suc. de Elizeu Domingues Boaventura, com azimute de 20°11'53" por uma distância de 21,11m até o vértice 41, de coordenadas N 7.894.421,79m e E 379.089,85m; deste segue confrontando com a propriedade de Suc. de Elizeu Domingues Boaventura, com azimute de 31°24'36" por uma distância de 18,55m até o vértice 42, de coordenadas N 7.894.437,62m e E 379.099,52m; deste segue confrontando com a propriedade de Suc. de Elizeu Domingues Boaventura, com azimute de 310°47'15" por uma distância de 91,58m até o vértice 43, de coordenadas N 7.894.497,45m e E 379.030,18m; deste segue confrontando com a propriedade de Suc. de Elizeu Domingues Boaventura, com azimute de 309°45'17" por uma distância de 123,93m até o vértice 44, de coordenadas N 7.894.576,70m e E 378.934,90m; deste segue confrontando com a propriedade de Suc. de Elizeu Domingues Boaventura, com azimute de 219°28'48" por uma distância de 30,10m até o vértice 45, de coordenadas N 7.894.553,47m e E 378.915,76m; deste segue confrontando com a propriedade de Suc. de Ademar Gonçalves de Oliveira, com azimute de 309°46'00" por uma distância de 200,75m até o vértice 46, de coordenadas N 7.894.681,88m e E 378.761,46m; deste segue confrontando com a propriedade de Suc. de Ademar Gonçalves de Oliveira, com azimute de 220°16'39" por uma distância de 74,87m até o vértice 47, de coordenadas N 7.894.624,76m e E 378.713,05m; deste segue confrontando com a propriedade de Suc. de Ademar Gonçalves de Oliveira, com azimute de 307°36'42" por uma distância de 69,62m até o vértice 48, de coordenadas N 7.894.667,25m e E 378.657,91m; deste segue confrontando com a propriedade de Suc. de Ademar Gonçalves de Oliveira, com azimute de 222°00'58" por uma distância de 55,95m até o vértice 49, de coordenadas N 7.894.625,68m e E 378.620,46m; deste segue confrontando com a propriedade de Silda Gontijo e outros, com azimute de 311°02'49" por uma distância de 186,02m até o vértice 50, de coordenadas N 7.894.747,84m e E 378.480,17m; deste segue confrontando com a propriedade de Silda Gontijo e outros, com azimute de 248°27'04" por uma distância de 8,88m até o vértice 51, de coordenadas N 7.894.744,56m e E 378.471,89m; deste segue confrontando com a propriedade de Silda Gontijo e outros, com azimute de 262°03'39" por uma distância de 24,68m até o vértice 52, de coordenadas N 7.894.741,15m e E

**PUBLICADO**

Em

07/08/2019







378.447,45m; deste segue confrontando com a propriedade de Silda Gontijo e outros, com azimute de  $311^{\circ}13'18''$  por uma distância de 29,68m até o vértice 53, de coordenadas N 7.894.760,71m e E 378.425,12m; deste segue confrontando com a propriedade de Suc. de José Leão das Oliveiras, com azimute de  $309^{\circ}11'10''$  por uma distância de 68,51m até o vértice 54, de coordenadas N 7.894.804,00m e E 378.372,02m; deste segue confrontando com a propriedade de Suc. de José Leão das Oliveiras, com azimute de  $223^{\circ}02'05''$  por uma distância de 44,37m até o vértice 55 de coordenadas N 7.894.771,57m e E 378.341,74m; deste segue confrontando com a propriedade de Suc. de José Leão das Oliveiras, com azimute de  $252^{\circ}30'48''$  por uma distância de 12,66m até o vértice 56, de coordenadas N 7.894.767,76m e E 378.329,66m; deste segue confrontando com a propriedade de Suc. de José Leão das Oliveiras, com azimute de  $269^{\circ}11'48''$  por uma distância de 21,22m até o vértice 57, de coordenadas N 7.894.767,46m e E 378.308,44m; deste segue confrontando com a propriedade de Suc. de José Leão das Oliveiras, com azimute de  $258^{\circ}11'15''$  por uma distância de 6,11m até o vértice 58, de coordenadas N 7.894.766,21m e E 378.302,46m; deste segue confrontando com a propriedade de Suc. de José Leão das Oliveiras, com azimute de  $243^{\circ}27'12''$  por uma distância de 5,60m até o vértice 59, de coordenadas N 7.894.763,71m e E 378.297,45m; deste segue confrontando com a propriedade de Suc. de José Leão das Oliveiras, com azimute de  $231^{\circ}15'18''$  por uma distância de 5,48m até o vértice 60, de coordenadas N 7.894.760,28m e E 378.293,18m; deste segue confrontando com a propriedade de Suc. de José Leão das Oliveiras, com azimute de  $207^{\circ}48'51''$  por uma distância de 29,26m até o vértice 61, de coordenadas N 7.894.734,41m e E 378.279,53m; deste segue confrontando com a propriedade de Suc. de José Leão das Oliveiras, com azimute de  $208^{\circ}18'20''$  por uma distância de 31,43m até o vértice 62, de coordenadas N 7.894.706,73m e E 378.264,62m; deste segue confrontando com a propriedade de Jairo Teixeira da Silva, com azimute de  $296^{\circ}25'36''$  por uma distância de 11,01m até o vértice 63, de coordenadas N 7.894.711,63m e E 378.254,77m; deste segue confrontando com a propriedade de Jairo Teixeira da Silva, com azimute de  $307^{\circ}40'01''$  por uma distância de 17,74m até o vértice 64, de coordenadas N 7.894.722,47m e E 378.240,72m; deste segue confrontando com a propriedade de Jairo Teixeira da Silva, com azimute de  $339^{\circ}44'05''$  por uma distância de 13,74m até o vértice 65, de coordenadas N 7.894.735,36m e E 378.235,96m; deste segue confrontando com a propriedade de Jairo Teixeira da Silva, com azimute de  $313^{\circ}01'09''$  por uma distância de 20,62m até o vértice 66, de coordenadas N 7.894.749,43m e E 378.220,89m; deste segue confrontando com a propriedade de Jairo Teixeira da Silva, com azimute de  $314^{\circ}48'49''$  por uma distância de 11,31m até o vértice 67, de coordenadas N 7.894.757,40m e E 378.212,87m; deste segue confrontando com a propriedade de Jairo Teixeira da Silva, com azimute de  $216^{\circ}49'08''$  por uma distância de 80,33m até o vértice 68, de coordenadas N 7.894.693,09m e E 378.164,73m; deste segue confrontando com a propriedade de Jairo Teixeira da Silva, com azimute de  $322^{\circ}30'09''$  por uma distância de 160,56m até o vértice 69, de coordenadas N 7.894.820,48m e E 378.066,99m; deste segue confrontando com a propriedade de Jairo Teixeira da Silva, com azimute de  $51^{\circ}25'10''$  por uma distância de 85,61m até o vértice 70, de coordenadas N 7.894.873,86m e E 378.133,91m; deste segue confrontando com a propriedade de Jairo Teixeira da Silva, com azimute de  $65^{\circ}56'43''$  por uma distância de 77,92m até o vértice 71, de coordenadas N 7.894.905,62m e E 378.205,07m; deste segue confrontando com a propriedade de Jairo Teixeira da Silva, com azimute de  $44^{\circ}45'18''$  por uma distância de 238,60m até o vértice 72, de coordenadas N 7.895.075,06m e E 378.373,06m; deste

PUBLICADO

Em

07/08/2019





segue confrontando com a propriedade de Darci, com azimuth de  $324^{\circ}48'36''$  por uma distância de 18,67m até o vértice 73, de coordenadas N 7.895.090,32m e E 378.362,29m; deste segue confrontando com a propriedade de Darci, com azimuth de  $353^{\circ}41'37''$  por uma distância de 61,58m até o vértice 74, de coordenadas N 7.895.151,53m e E 378.355,53m; deste segue confrontando com a propriedade de Ageu, com azimuth de  $12^{\circ}24'28''$  por uma distância de 28,67m até o vértice 75, de coordenadas N 7.895.179,52m e E 378.361,69m; deste segue confrontando com a propriedade de Laticínios Tirolez, com azimuth de  $311^{\circ}06'24''$  por uma distância de 154,77m até o vértice 76, de coordenadas N 7.895.281,27m e E 378.245,08m; deste segue confrontando com a propriedade de Laticínios Tirolez, com azimuth de  $43^{\circ}08'01''$  por uma distância de 144,51m até o vértice 77, de coordenadas N 7.895.386,73m e E 378.343,87m; deste segue confrontando com a propriedade de Suc. de Adolfo Soares de Oliveira, com azimuth de  $132^{\circ}24'33''$  por uma distância de 50,42m até o vértice 78, de coordenadas N 7.895.352,72m e E 378.381,10m; deste segue confrontando com a propriedade de Suc. de Adolfo Soares de Oliveira, com azimuth de  $17^{\circ}09'55''$  por uma distância de 77,75m até o vértice 79, de coordenadas N 7.895.427,01m e E 378.404,05m; deste segue confrontando com a propriedade de Suc. de Adolfo Soares de Oliveira, com azimuth de  $8^{\circ}07'25''$  por uma distância de 97,97m até o vértice 01, ponto inicial da descrição deste perímetro.

Todas as coordenadas aqui descritas estão georreferenciadas ao Sistema Geodésico Brasileiro e encontram-se representadas no Sistema UTM, referenciadas ao Meridiano Central nº 45 WGr, tendo como Datum o SAD-69. Todos os azimuths e distâncias, área e perímetro foram calculados no plano de projeção UTM.

Arapuá, 07 de julho 2019

*João Batista da Silva de Deus*

Responsável Técnico: João Batista da Silva de Deus

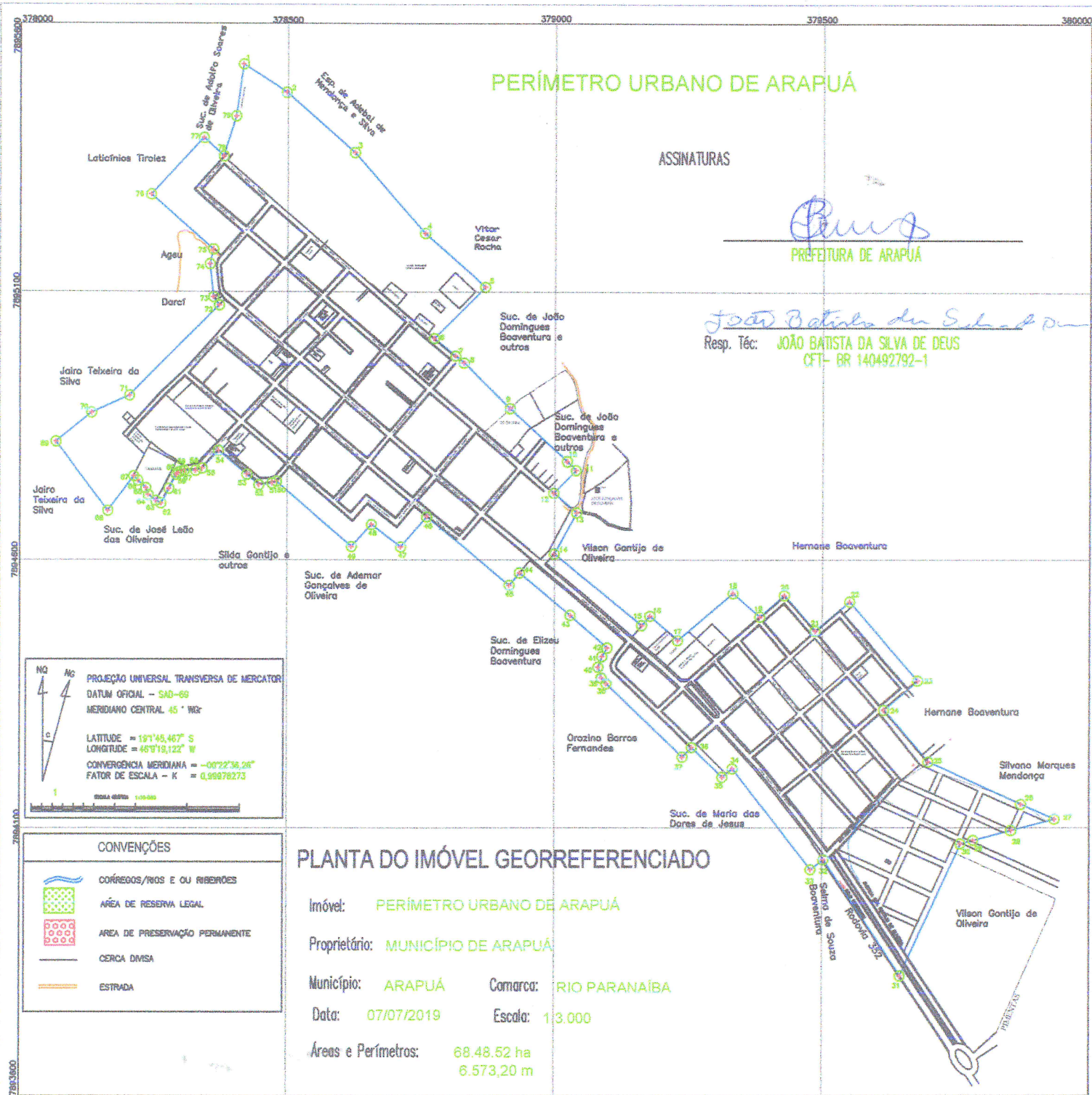
CFT-BR 140492792-1

PUBLICADO

Em 07/08/2019

*[Assinatura]*



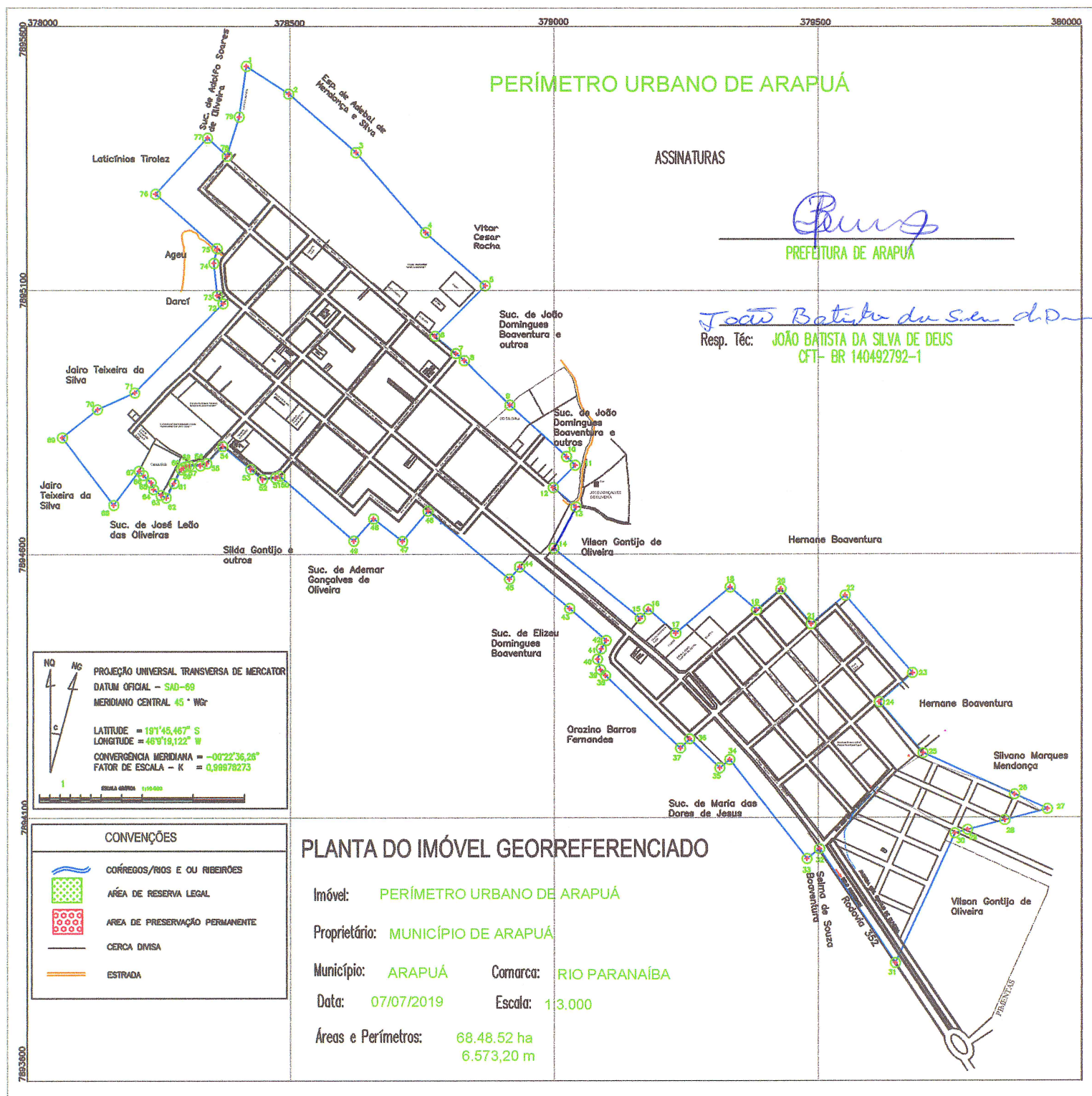


PUBLICADO

Em 07/08/2019

*[Signature]*







## MEMORIAL DESCRITIVO

**Imóvel : PERÍMETRO URBANO DA CIDADE DE ARAPUÁ**

**Proprietário : MUNICÍPIO DE ARAPUÁ**


**Município : ARAPUÁ-MG. - BR**

**Comarca : RIO PARANAÍBA**

**Área (ha) : 68.48.52 ha**

**Perímetro (m) : 6.573,20**

Inicia-se a descrição deste perímetro no vértice **01**, de coordenadas **N 7.895.523,99m** e **E 378.417,89m**; deste segue confrontando com a propriedade do Esp. de Adebai de Mendonça e Silva, com azimute de **123°47'35"** por uma distância de **95,96m** até o vértice **02**, de coordenadas **N 7.895.470,62m** e **E 378.497,65m**; deste segue confrontando com a propriedade do Esp. de Adebai de Mendonça e Silva, com azimute de **130°59'55"** por uma distância de **168,90m** até o vértice **03**, de coordenadas **N 7.895.359,81m** e **E 378.625,12m**; deste segue confrontando com a propriedade de Esp. do Adebai de Mendonça e Silva, com azimute de **138°37'21"** por uma distância de **200,07m** até o vértice **04**, de coordenadas **N 7.895.209,69m** e **E 378.757,37m**; deste segue confrontando com a propriedade de Vitor Cesar Rocha, com azimute de **131°47'23"** por uma distância de **150,94m** até o vértice **05**, de coordenadas **N 7.895.109,11m** e **E 378.869,90m**; deste segue confrontando com a propriedade de Suc. de João Domingues Boaventura e outros, com azimute de **224°54'18"** por uma distância de **134,95m** até o vértice **06**, de coordenadas **N 7.895.013,53m** e **E 378.774,64m**; deste segue confrontando com a propriedade de Suc. de João Domingues Boaventura e outros, com azimute de **130°09'52"** por uma distância de **51,79m** até o vértice **07**, de coordenadas **N 7.894.980,12m** e **E 378.814,22m**; deste segue confrontando com a propriedade de Suc. de João Domingues Boaventura e outros, com azimute de **130°10'42"** por uma distância de **20,53m** até o vértice **08**, de coordenadas **N 7.894.966,88m** e **E 378.829,90m**; deste segue confrontando com a propriedade de Suc. de João Domingues Boaventura e outros, com azimute de **134°14'12"** por uma distância de **121,08m** até o vértice **09**, de coordenadas **N 7.894.882,41m** e **E 378.916,65m**; deste segue confrontando com a propriedade de Suc. de João Domingues Boaventura e outros, com azimute de **132°22'49"** por uma distância de **145,43m** até o vértice **10**, de coordenadas **N 7.894.784,39m** e **E 379.024,07m**; deste segue confrontando com a propriedade de Suc. de João Domingues Boaventura e outros, com azimute de **134°18'20"** por uma distância de **23,28m** até o vértice **11**, de coordenadas **N 7.894.768,13m** e **E 379.040,73m**; deste segue confrontando com a propriedade de Suc. de João Domingues Boaventura e outros, com azimute de **224°37'36"** por uma distância de **59,31m** até o vértice **12**, de coordenadas **N 7.894.725,92m** e **E 378.999,07m**; deste segue confrontando com a propriedade de Suc. de João Domingues Boaventura e outros, com azimute de **130°14'21"** por uma distância





de 56,17m até o vértice 13, de coordenadas N 7.894.689,63m e E 379.041,95m; deste segue confrontando com a propriedade de Vilson Gontijo de Oliveira, com azimuth de 208°23'29" por uma distância de 88,07m até o vértice 14, de coordenadas N 7.894.612,16m e E 379.000,07m; deste segue confrontando com a propriedade de Vilson Gontijo de Oliveira, com azimuth de 129°11'21" por uma distância de 211,16m até o vértice 15, de coordenadas N 7.894.478,73m e E 379.163,73m; deste segue confrontando com a propriedade de Vilson Gontijo de Oliveira, com azimuth de 41°41'22" por uma distância de 23,40m até o vértice 16, de coordenadas N 7.894.496,20m e E 379.179,29m; deste segue confrontando com a propriedade de Vilson Gontijo de Oliveira, com azimuth de 131°07'34" por uma distância de 68,46m até o vértice 17, de coordenadas N 7.894.451,17m e E 379.230,86m; deste segue confrontando com a propriedade de Vilson Gontijo de Oliveira, com azimuth de 49°49'12" por uma distância de 135,03m até o vértice 18, de coordenadas N 7.894.538,29m e E 379.334,02m; deste segue confrontando com a propriedade de Hernane Boaventura, com azimuth de 131°02'52" por uma distância de 66,40m até o vértice 19, de coordenadas N 7.894.494,68m e E 379.384,10m; deste segue confrontando com a propriedade de Hernane Boaventura, com azimuth de 49°00'48" por uma distância de 60,63m até o vértice 20, de coordenadas N 7.894.534,45m e E 379.429,87m; deste segue confrontando com a propriedade de Hernane Boaventura, com azimuth de 139°05'27" por uma distância de 87,48m até o vértice 21, de coordenadas N 7.894.468,33m e E 379.487,16m; deste segue confrontando com a propriedade de Hernane Boaventura, com azimuth de 50°05'50" por uma distância de 84,27m até o vértice 22, de coordenadas N 7.894.522,39m e E 379.551,81m; deste segue confrontando com a propriedade de Hernane Boaventura, com azimuth de 139°06'50" por uma distância de 194,23m até o vértice 23, de coordenadas N 7.894.375,55m e E 379.678,94m; deste segue confrontando com a propriedade de Hernane Boaventura, com azimuth de 228°53'09" por uma distância de 83,45m até o vértice 24, de coordenadas N 7.894.320,68m e E 379.616,07m; deste segue confrontando com a propriedade de Hernane Boaventura, com azimuth de 139°20'09" por uma distância de 127,26m até o vértice 25, de coordenadas N 7.894.224,15m e E 379.699,00m; deste segue confrontando com a propriedade de Silvano Marques Mendonça, com azimuth de 114°31'53" por uma distância de 190,49m até o vértice 26, de coordenadas N 7.894.145,06m e E 379.872,29m; deste segue confrontando com a propriedade de Silvano Marques Mendonça, com azimuth de 114°31'53" por uma distância de 68,39m até o vértice 27, de coordenadas N 7.894.116,67m e E 379.934,51m; deste segue confrontando com a propriedade de Silvano Marques Mendonça, com azimuth de 255°21'44" por uma distância de 83,28m até o vértice 28, de coordenadas N 7.894.095,62m e E 379.853,93m; deste segue confrontando com a propriedade de Silvano Marques Mendonça, com azimuth de 255°20'06" por uma distância de 72,84m até o vértice 29, de coordenadas N 7.894.077,18m e E 379.783,46m; deste segue confrontando com a propriedade de Vilson Gontijo de Oliveira, com azimuth de 255°01'31" por uma distância de 25,11m até o vértice 30, de coordenadas N 7.894.070,69m e E 379.759,21m; deste segue confrontando com a propriedade de Vilson Gontijo de Oliveira, com azimuth de 204°31'53" por uma distância de 270,99m até o vértice 31, de coordenadas N 7.893.824,16m e E 379.646,70m; deste segue confrontando com a Rodovia 352, com azimuth de 326°26'18" por uma distância de 260,00m até o vértice 32, de coordenadas N 7.894.040,82m e E 379.502,96m; deste segue confrontando com a propriedade de Selma de Souza Boaventura, com azimuth de 231°24'52" por uma distância de 30,10m até o vértice 33,



de coordenadas **N 7.894.022,05m** e **E 379.479,43m**; deste segue confrontando com a propriedade de Suc. de Maria das Dores de Jesus, com azimute de  $322^{\circ}20'44''$  por uma distância de 239,72m até o vértice **34**, de coordenadas **N 7.894.211,84m** e **E 379.332,98m**; deste segue confrontando com a propriedade de Suc. de Maria das Dores de Jesus, com azimute de  $229^{\circ}49'23''$  por uma distância de 24,53m até o vértice **35**, de coordenadas **N 7.894.196,01m** e **E 379.314,24m**; deste segue confrontando com a propriedade de Suc. de Maria das Dores de Jesus, com azimute de  $314^{\circ}13'32''$  por uma distância de 79,76m até o vértice **36**, de coordenadas **N 7.894.251,64m** e **E 379.257,09m**; deste segue confrontando com a propriedade de Suc. de Maria das Dores de Jesus, com azimute de  $224^{\circ}13'32''$  por uma distância de 25,00m até o vértice **37**, de coordenadas **N 7.894.233,73m** e **E 379.239,65m**; deste segue confrontando com a propriedade de Orozino Barros Fernandes, com azimute de  $314^{\circ}01'29''$  por uma distância de 197,35m até o vértice **38**, de coordenadas **N 7.894.370,87m** e **E 379.097,75m**; deste segue confrontando com a propriedade de Orozino Barros Fernandes, com azimute de  $320^{\circ}30'49''$  por uma distância de 14,26m até o vértice **39**, de coordenadas **N 7.894.381,88m** e **E 379.088,68m**; deste segue confrontando com a propriedade de Orozino Barros Fernandes, com azimute de  $343^{\circ}03'43''$  por uma distância de 21,01m até o vértice **40**, de coordenadas **N 7.894.401,98m** e **E 379.082,56m**; deste segue confrontando com a propriedade de Suc. de Elizeu Domingues Boaventura, com azimute de  $20^{\circ}11'53''$  por uma distância de 21,11m até o vértice **41**, de coordenadas **N 7.894.421,79m** e **E 379.089,85m**; deste segue confrontando com a propriedade de Suc. de Elizeu Domingues Boaventura, com azimute de  $31^{\circ}24'36''$  por uma distância de 18,55m até o vértice **42**, de coordenadas **N 7.894.437,62m** e **E 379.099,52m**; deste segue confrontando com a propriedade de Suc. de Elizeu Domingues Boaventura, com azimute de  $310^{\circ}47'15''$  por uma distância de 91,58m até o vértice **43**, de coordenadas **N 7.894.497,45m** e **E 379.030,18m**; deste segue confrontando com a propriedade de Suc. de Elizeu Domingues Boaventura, com azimute de  $309^{\circ}45'17''$  por uma distância de 123,93m até o vértice **44**, de coordenadas **N 7.894.576,70m** e **E 378.934,90m**; deste segue confrontando com a propriedade de Suc. de Elizeu Domingues Boaventura, com azimute de  $219^{\circ}28'48''$  por uma distância de 30,10m até o vértice **45**, de coordenadas **N 7.894.553,47m** e **E 378.915,76m**; deste segue confrontando com a propriedade de Suc. de Ademar Gonçalves de Oliveira, com azimute de  $309^{\circ}46'00''$  por uma distância de 200,75m até o vértice **46**, de coordenadas **N 7.894.681,88m** e **E 378.761,46m**; deste segue confrontando com a propriedade de Suc. de Ademar Gonçalves de Oliveira, com azimute de  $220^{\circ}16'39''$  por uma distância de 74,87m até o vértice **47**, de coordenadas **N 7.894.624,76m** e **E 378.713,05m**; deste segue confrontando com a propriedade de Suc. de Ademar Gonçalves de Oliveira, com azimute de  $307^{\circ}36'42''$  por uma distância de 69,62m até o vértice **48**, de coordenadas **N 7.894.667,25m** e **E 378.657,91m**; deste segue confrontando com a propriedade de Suc. de Ademar Gonçalves de Oliveira, com azimute de  $222^{\circ}00'58''$  por uma distância de 55,95m até o vértice **49**, de coordenadas **N 7.894.625,68m** e **E 378.620,46m**; deste segue confrontando com a propriedade de Silda Gontijo e outros, com azimute de  $311^{\circ}02'49''$  por uma distância de 186,02m até o vértice **50**, de coordenadas **N 7.894.747,84m** e **E 378.480,17m**; deste segue confrontando com a propriedade de Silda Gontijo e outros, com azimute de  $248^{\circ}27'04''$  por uma distância de 8,88m até o vértice **51**, de coordenadas **N 7.894.744,56m** e **E 378.471,89m**; deste segue confrontando com a propriedade de Silda Gontijo e outros, com azimute de  $262^{\circ}03'39''$  por uma distância de 24,68m até o vértice **52**, de coordenadas **N 7.894.741,15m** e **E**




378.447,45m; deste segue confrontando com a propriedade de Silda Gontijo e outros, com azimute de  $311^{\circ}13'18''$  por uma distância de 29,68m até o vértice 53, de coordenadas N 7.894.760,71m e E 378.425,12m; deste segue confrontando com a propriedade de Suc. de José Leão das Oliveiras, com azimute de  $309^{\circ}11'10''$  por uma distância de 68,51m até o vértice 54, de coordenadas N 7.894.804,00m e E 378.372,02m; deste segue confrontando com a propriedade de Suc. de José Leão das Oliveiras, com azimute de  $223^{\circ}02'05''$  por uma distância de 44,37m até o vértice 55 de coordenadas N 7.894.771,57m e E 378.341,74m; deste segue confrontando com a propriedade de Suc. de José Leão das Oliveiras, com azimute de  $252^{\circ}30'48''$  por uma distância de 12,66m até o vértice 56, de coordenadas N 7.894.767,76m e E 378.329,66m; deste segue confrontando com a propriedade de Suc. de José Leão das Oliveiras, com azimute de  $269^{\circ}11'48''$  por uma distância de 21,22m até o vértice 57, de coordenadas N 7.894.767,46m e E 378.308,44m; deste segue confrontando com a propriedade de Suc. de José Leão das Oliveiras, com azimute de  $258^{\circ}11'15''$  por uma distância de 6,11m até o vértice 58, de coordenadas N 7.894.766,21m e E 378.302,46m; deste segue confrontando com a propriedade de Suc. de José Leão das Oliveiras, com azimute de  $243^{\circ}27'12''$  por uma distância de 5,60m até o vértice 59, de coordenadas N 7.894.763,71m e E 378.297,45m; deste segue confrontando com a propriedade de Suc. de José Leão das Oliveiras, com azimute de  $231^{\circ}15'18''$  por uma distância de 5,48m até o vértice 60, de coordenadas N 7.894.760,28m e E 378.293,18m; deste segue confrontando com a propriedade de Suc. de José Leão das Oliveiras, com azimute de  $207^{\circ}48'51''$  por uma distância de 29,26m até o vértice 61, de coordenadas N 7.894.734,41m e E 378.279,53m; deste segue confrontando com a propriedade de Suc. de José Leão das Oliveiras, com azimute de  $208^{\circ}18'20''$  por uma distância de 31,43m até o vértice 62, de coordenadas N 7.894.706,73m e E 378.264,62m; deste segue confrontando com a propriedade de Jairo Teixeira da Silva, com azimute de  $296^{\circ}25'36''$  por uma distância de 11,01m até o vértice 63, de coordenadas N 7.894.711,63m e E 378.254,77m; deste segue confrontando com a propriedade de Jairo Teixeira da Silva, com azimute de  $307^{\circ}40'01''$  por uma distância de 17,74m até o vértice 64, de coordenadas N 7.894.722,47m e E 378.240,72m; deste segue confrontando com a propriedade de Jairo Teixeira da Silva, com azimute de  $339^{\circ}44'05''$  por uma distância de 13,74m até o vértice 65, de coordenadas N 7.894.735,36m e E 378.235,96m; deste segue confrontando com a propriedade de Jairo Teixeira da Silva, com azimute de  $313^{\circ}01'09''$  por uma distância de 20,62m até o vértice 66, de coordenadas N 7.894.749,43m e E 378.220,89m; deste segue confrontando com a propriedade de Jairo Teixeira da Silva, com azimute de  $314^{\circ}48'49''$  por uma distância de 11,31m até o vértice 67, de coordenadas N 7.894.757,40m e E 378.212,87m; deste segue confrontando com a propriedade de Jairo Teixeira da Silva, com azimute de  $216^{\circ}49'08''$  por uma distância de 80,33m até o vértice 68, de coordenadas N 7.894.693,09m e E 378.164,73m; deste segue confrontando com a propriedade de Jairo Teixeira da Silva, com azimute de  $322^{\circ}30'09''$  por uma distância de 160,56m até o vértice 69, de coordenadas N 7.894.820,48m e E 378.066,99m; deste segue confrontando com a propriedade de Jairo Teixeira da Silva, com azimute de  $51^{\circ}25'10''$  por uma distância de 85,61m até o vértice 70, de coordenadas N 7.894.873,86m e E 378.133,91m; deste segue confrontando com a propriedade de Jairo Teixeira da Silva, com azimute de  $65^{\circ}56'43''$  por uma distância de 77,92m até o vértice 71, de coordenadas N 7.894.905,62m e E 378.205,07m; deste segue confrontando com a propriedade de Jairo Teixeira da Silva, com azimute de  $44^{\circ}45'18''$  por uma distância de 238,60m até o vértice 72, de coordenadas N 7.895.075,06m e E 378.373,06m; deste



segue confrontando com a propriedade de Darcí , com azimuth de  $324^{\circ}48'36''$  por uma distância de 18,67m até o vértice 73, de coordenadas N 7.895.090,32m e E 378.362,29m; deste segue confrontando com a propriedade de Darcí , com azimuth de  $353^{\circ}41'37''$  por uma distância de 61,58m até o vértice 74, de coordenadas N 7.895.151,53m e E 378.355,53m; deste segue confrontando com a propriedade de Ageu, com azimuth de  $12^{\circ}24'28''$  por uma distância de 28,67m até o vértice 75, de coordenadas N 7.895.179,52m e E 378.361,69m; deste segue confrontando com a propriedade de Laticínios Tirolez, com azimuth de  $311^{\circ}06'24''$  por uma distância de 154,77m até o vértice 76, de coordenadas N 7.895.281,27m e E 378.245,08m; deste segue confrontando com a propriedade de Laticínios Tirolez, com azimuth de  $43^{\circ}08'01''$  por uma distância de 144,51m até o vértice 77, de coordenadas N 7.895.386,73m e E 378.343,87m; deste segue confrontando com a propriedade de Suc. de Adolfo Soares de Oliveira, com azimuth de  $132^{\circ}24'33''$  por uma distância de 50,42m até o vértice 78, de coordenadas N 7.895.352,72m e E 378.381,10m; deste segue confrontando com a propriedade de Suc. de Adolfo Soares de Oliveira, com azimuth de  $17^{\circ}09'55''$  por uma distância de 77,75m até o vértice 79, de coordenadas N 7.895.427,01m e E 378.404,05m; deste segue confrontando com a propriedade de Suc. de Adolfo Soares de Oliveira, com azimuth de  $8^{\circ}07'25''$  por uma distância de 97,97m até o vértice 01, ponto inicial da descrição deste perímetro.

Todas as coordenadas aqui descritas estão georreferenciadas ao Sistema Geodésico Brasileiro e encontram-se representadas no Sistema UTM, referenciadas ao **Meridiano Central nº 45 WGr**, tendo como Datum o **SAD-69**. Todos os azimuths e distâncias, área e perímetro foram calculados no plano de projeção UTM.

Arapuá, 07 de julho 2019



Responsável Técnico: João Batista da Silva de Deus

CFT-BR 140492792-1